




## La photo mystère



**Solution de la photo mystère d'octobre 2013 :**  
Il s'agit d'une photo de 1933 représentant la gare de Nanterre (bâtiment alors situé côté centre-ville) et son bureau de l'octroi.

**A vous de reconnaître l'image ci-dessus.** Réponse dans le prochain numéro.

### Activités

Plusieurs de nos adhérents travaillent actuellement sur des sujets relatifs aux grands conflits qui ont marqué l'histoire contemporaine. Robert Cornaille nous avait donné un bel ouvrage en 2000 (image ci-contre) *Nanterre pendant la Première Guerre mondiale*. Il a repris ce dossier à l'occasion du centenaire de la Grande Guerre. Quelques articles sur la période sont attendus.

Le groupe éducation de notre association se penche, lui, sur le sort et les témoignages des plus jeunes pendant ces périodes douloureuses. Un autre groupe a repris la liste des 816 Nanterriens, morts pour la France, dont les noms sont gravés sur le Monument aux Morts. Il effectue des recherches (qui étaient-ils, à quels combats ont-ils participé?) sur le site «Mémoire des hommes»

<http://www.memoiredeshommes.sga.defense.gouv.fr/>



Image ci-dessous : inauguration du Monument aux Morts de Nanterre, place du Martray (Gabriel-Péri aujourd'hui), le 28 mai 1922




### Dans le fonds local

Au-delà des frontières communales, la vie continue !


Nos amis des sociétés historiques voisines avec qui nous entretenons des relations fructueuses (il y a de nombreux «tuilages» dans nos histoires respectives !) ont, tout comme nous, une activité éditoriale soutenue.

Qu'on en juge pour la dernière période (ouvrages disponibles à la Société d'histoire de Nanterre).


**Colombes.** *Le nom des rues, mémoire de la ville* Daniel Legros 2010.



*La belle histoire des rues de Suresnes* MM. Maroille, Guillot, Richard, Woestelandt, Panissat et Becker 2013.



**Rueil-Malmaison (1789-1939)** *Démocratie locale et identité urbaine* Aline Vojtovic 2013.



**Hier ... Aujourd'hui**



**Photo d'hier: la rue du Docteur-Charcot, quartier du Mont-Valérien, à la fin des années 1940**  
**Image actuelle du même lieu**

---

**Le site ou le lien Internet du mois ...**

docteur Jean-Baptiste Charcot: médecin, commandant... et Pourquoi-Pas?  
[http://www.medarus.org/Medecins/MedecinsTextes/charcot\\_jb.html](http://www.medarus.org/Medecins/MedecinsTextes/charcot_jb.html)