

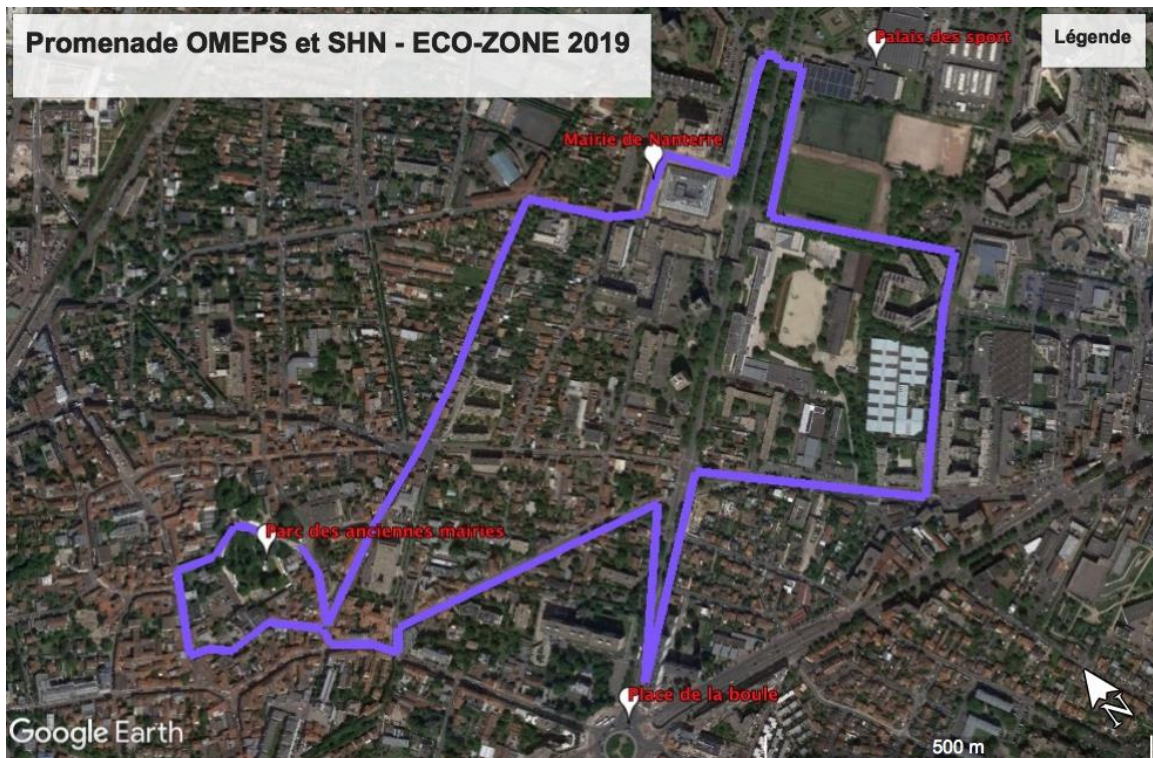


Photo Laurent Gossent / fonds SHN



18 mai 2019 - Festival ECOZONE

L'Office Municipal d'Education Physique et du Sport (OMEPS) et la Société d'Histoire de Nanterre s'unissent pour vous proposer une balade commentée.



NOS OBJECTIFS

Rassembler sportifs, familles et amis autour de notre stand. **Sensibiliser** les acteurs de l'événement aux orientations de la nouvelle **charte d'orientations du sport à Nanterre** et à notre **démarche environnementale**.

BALADE URBAINE

Boucle pédestre ouverte à toutes et tous, depuis le **centre ancien de Nanterre** en passant par le Palais des sports, le stade Gabriel-Péri, la rue Sadi-Carnot, la place de la Boule pour finir par un retour sur le **parc des Anciennes-Mairies**.

Parcours doux et ludique avec évocation du passé grâce au commentaire de la **Société d'histoire de Nanterre** au fil de la balade.

Départ : 16h - Rendez-vous au parc des Anciennes-Mairies, devant le stand de l'OMEPS.

(Un rafraichissement sera offert à l'arrivée)

Carte postale : Salle des fêtes, actuelle rue des Anciennes-Mairies



Légende : En 1937, pendant la Guerre d'Espagne, Nanterre accueille des enfants réfugiés. Photographie prise devant la salle des fêtes, actuelle rue des Anciennes-Mairies.

Liens : <http://histoire-nanterre.org/?p=5058>
http://histoire-nanterre.org/wp-content/uploads/2013/09/NI_SHN298.pdf

Carte postale : Première mairie de Nanterre



Légende : La première mairie de Nanterre se trouvait, au début du 20e siècle, à l'angle des actuelles rues des Anciennes-Mairies et Waldeck-Rochet.

Lien : [Http://histoire-nanterre.org/wp-content/uploads/2013/09/NI_SHN_186.pdf](http://histoire-nanterre.org/wp-content/uploads/2013/09/NI_SHN_186.pdf)

Carte postale : Le cortège de la Rosière



Légende : Dès le début du 19^e siècle, Nanterre a fêté sa Rosière, chaque mois de juin. Ici, le cortège déambule rue Saint-Denis en direction de l'actuelle place Gabriel-Péri.

Liens : <http://histoire-nanterre.org/?p=481>

http://histoire-nanterre.org/wp-content/uploads/2013/09/NI_SHN_246.pdf

Carte postale : Place Plainchamp, Rue de Courbevoie



Légende : La porte de Saint-Denis, dans les anciens remparts du bourg, est devenue la place Plainchamp. La rue de Courbevoie y prend naissance. Photographie de JR Cornaille au début des années 1970.

Lien : http://histoire-nanterre.org/wp-content/uploads/2013/09/NI_SHN_163.pdf

Carte postale : Les abattoirs de la rue de Courbevoie (début 20^e siècle)



Légende : La charcuterie est une activité pratiquée à Nanterre pendant plus de cinq siècles. Au début du 20^e siècle, des abattoirs fonctionnent encore rue de Courbevoie. Dont les vestiges sont encore visibles aujourd'hui.

Lien : <http://histoire-nanterre.org/?p=8818>

Carte postale : Le carrefour des rues de Courbevoie et Victor-Hugo



Légende : Au fil des rues, les commerces s'en viennent et s'en vont. Ici, au carrefour des rues de Courbevoie et Victor-Hugo. Photographie de JC Schoumaker au début des années 1970.

Lien : http://histoire-nanterre.org/wp-content/uploads/2013/07/NI_SHN_177.pdf

Carte postale : L'école Victor-Hugo (aujourd'hui collège)



Légende : De la fin du 19^e siècle à nos jours, près d'une cinquantaine de groupes scolaires auront été construits à Nanterre. Ici, l'école Victor-Hugo, aujourd'hui collège, photographié dans les années 1930.

Lien : <http://histoire-nanterre.org/?p=552>

**Carte postale : La carrière Bouzac, rue des Amandiers, à l'emplacement
actuel de l'Hôtel de Ville**



Légende : A proximité de l'actuel Hôtel-de-Ville, rue des Amandiers, fut exploitée l'une des nombreuses carrières de Nanterre, la carrière Bouzac (photographie des années 1960).

Lien : http://histoire-nanterre.org/wp-content/uploads/2013/09/NI_SHN_2681.pdf

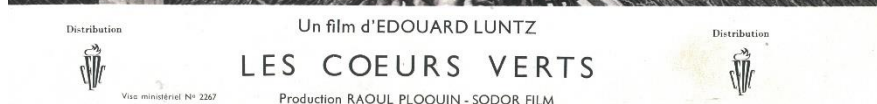
**Carte postale : L'emplacement actuel de l'Hôtel de Ville (rue du Huit mai
1945 et Victor-Hugo. Au fond le gazomètre**



Légende : Carte postale des années 1930, au carrefour des actuelles rues du Huit-Mai-1945 et du Dix-Neuf-Mars-1962. Dates précieuses pour la paix. L'actuel Hôtel-de-Ville y sera édifié en 1973.

Lien : <http://histoire-nanterre.org/?p=500>

Carte postale : L'avenue Joliot-Curie et la construction du Palais des Sports



Légende : La construction du Palais des Sports, avenue Joliot-Curie, commence en 1965. Une scène du film Les coeurs verts est tournée dans les échafaudages. Souvenirs, souvenirs ... avec la musique du film composée par Serge Gainsbourg.

Lien : <https://www.youtube.com/watch?v=LmFuv4TuXY>

Carte postale : Inauguration du stade Gabriel-Péri



Légende : Quand le stade Gabriel-Péri est inauguré, au sortir de la Seconde Guerre mondiale, en 1947, les tribunes sont encore en bois.

Lien : http://histoire-nanterre.org/wp-content/uploads/2013/09/NI_SHN_312.pdf

Carte postale : Vincent Pascucci sur le stade



Légende : Vincent Pascucci, héros de la Résistance deviendra l'un des animateurs locaux de l'éducation sportive, ici, sur le stade Gabriel-Péri, dans les années 1950.

Lien : <http://histoire-nanterre.org/?p=458>

Carte postale : La carrière à De Mil, à l'emplacement de l'avenue de la Liberté actuelle, derrière le Lycée



Légende : En 1850, un Nanterrien, JM Conord, introduit la culture du champignon de Paris aux USA. Ses parents exploitaient cette carrière, avenue de la Liberté, derrière le lycée. Photographie de JR Cornaille au début des années 1970.

Lien : <http://histoire-nanterre.org/?p=8296>

Carte postale : La nécropole gallo-romaine au carrefour de la rue Sadi-Carnot et de l'avenue Joliot-Curie. Fouilles INRAP de 2017.

Deux trouvailles particulières



photos Nathalie Gomez (INRAP SHN) et Pascal Bouff (SHN)

Légende : En 2017, une nécropole gallo-romaine a été mise au jour par les archéologues de l'INRAP, au carrefour de la rue Sadi-Carnot (vieux chemin de Paris) et de l'avenue Joliot-Curie.

Lien : <http://histoire-nanterre.org/?p=495>

Carte postale : Les préfabriqués du lycée Condorcet, aujourd'hui Joliot-Curie



Légende : Avant de prendre le nom de Joliot-Curie, le lycée de Nanterre a été une annexe du lycée parisien Condorcet. Les préfabriqués, après avoir servi de classes, en 1956, ont accueilli, pendant un temps, la cantine de l'établissement.

Lien : <http://histoire-nanterre.org/?p=404>

Carte postale : L'avenue Joliot-Curie. Décathlon a remplacé la « petite forêt »



Légende : L'avenue Joliot-Curie, photographiée à partir d'une fenêtre du grand immeuble de logements, aujourd'hui en cours de démolition. Sur cette image de 1960, Décathlon n'a pas encore remplacé la « petite forêt » de la propriété Allez.

Lien : <http://histoire-nanterre.org/?p=7568>


Carte postale : Départ de course, Place de la Boule



Légende : Au départ d'une course ou d'une balade, place de la Boule, dans les années 1920. Le boyau de recharge autour des épaules, les cyclistes posent devant la station de tramway.

Lien : http://histoire-nanterre.org/wp-content/uploads/2013/09/NI_SHN_243.pdf

Carte postale : En attendant le métro du Grand-Paris (dessin de Marc-André Dubout)



Légende : En attendant que le nouveau tramway et le métro du Grand-Paris n'arrivent Place de la Boule, Marc-André Dubout a dessiné cette fidèle « bouillotte » qui, autrefois, y traçait ses voies.

Liens : http://histoire-nanterre.org/wp-content/uploads/2013/09/NI_SHN_188.pdf
http://histoire-nanterre.org/wp-content/uploads/2013/09/NI_SHN_244.pdf
<http://histoire-nanterre.org/?p=7520>

Carte postale : L'immeuble en cours de démolition aujourd'hui, en cours de construction



Légende : Cette photographie a été prise en 1959 au moment où démarrait la construction des grands immeubles de logements de la Boule. Ceux-ci sont aujourd'hui en cours de démolition.

Lien : http://histoire-nanterre.org/wp-content/uploads/2013/09/NI_SHN_189m.pdf

Carte postale : Hôtel Rochegude, rue Sadi-Carnot



Légende : Rue Sadi-Carnot (autrefois chemin de Nanterre à Paris), cette imposante et remarquable demeure - l'Hôtel Rochegude - est aujourd'hui démolie. Photographie de JR Cornaille au début des années 1970.

Lien : http://histoire-nanterre.org/wp-content/uploads/2013/08/NI_SHN_198.pdf

Carte postale : Place du Martray, aujourd'hui Gabriel-Péri



Légende : La place du Martray deviendra, après la Première Guerre mondiale, la place du Monument-aux-Morts. C'est aujourd'hui la place Gabriel-Péri (carte postale du début du 20e siècle).

Lien : http://histoire-nanterre.org/wp-content/uploads/2013/09/NI_SHN_150.pdf

Carte postale : Le siège de l'ESN



Légende : Sur cette place du Monument-aux-Morts (aujourd'hui Gabriel-Péri), l'Etoile Sportive de Nanterre (ancêtre de l'ESN actuelle) avait son siège dans les années 1960.

Lien : <http://histoire-nanterre.org/?p=3338>

Carte postale : La rue de Saint-Germain, aujourd'hui Henri-Barbusse



Légende : Au début du 20e siècle, la principale rue commerçante du bourg est la rue de Saint-Germain, aujourd'hui rue Henri-Barbusse.

Lien : http://histoire-nanterre.org/wp-content/uploads/2013/09/NI_SHN_154.pdf

Carte postale : L'ancienne église



Légende : La nef de l'ancienne église Saint-Maurice sera démolie en 1972 pour faire place au parvis de la toute nouvelle cathédrale. Photographie de JC Schoumaker au début des années 1970.

Lien : <http://histoire-nanterre.org/?p=535>

Carte postale : Les pompiers de Nanterre, rue de l'Eglise




Légende : Les pompiers de Nanterre ont connu une popularité planétaire aux temps jadis. On les voit ici en formation musicale et protocolaire, rue de l'Eglise, dans les années 1930.

Liens : <http://histoire-nanterre.org/?p=562>

http://histoire-nanterre.org/wp-content/uploads/2013/09/NI_SHN_247.pdf

Carte postale : L'ancienne église Saint-Maurice



Légende : L'ancienne église Saint-Maurice (ici au début 20e siècle) deviendra cathédrale Sainte-Geneviève à l'occasion de la création des nouveaux département et évêché des Hauts-de-Seine.

Liens : http://histoire-nanterre.org/wp-content/uploads/2013/09/NI_SHN_185.pdf

http://histoire-nanterre.org/wp-content/uploads/2013/09/NI_SHN_380.pdf

Carte postale : Rue Maurice-Thorez, la boulangerie où Charles Heudebert « inventa » la biscotte



Légende : Charles Heudebert tenait boutique rue Maurice-Thorez. La boulangerie où il « inventa » la biscotte est toujours en activité. Photographie de JR Cornaille au début des années 1970.

Liens : <http://histoire-nanterre.org/?p=488>

http://histoire-nanterre.org/wp-content/uploads/2013/07/NI_SHN_231.pdf

Carte postale : Course cycliste de la Madeleine en 1968, à l'entrée du parc



Légende : Course cycliste de la Madeleine, en 1968, à l'entrée du parc de la Mairie. Le parc deviendra « des Anciennes-Mairies » en 1973.

Lien : http://histoire-nanterre.org/wp-content/uploads/2013/09/NI_SHN_147.pdf

Carte postale : Raymond Barbet et la Rosière



Légende : Après la Seconde Guerre mondiale et ses années de Résistance, le maire, Raymond Barbet, a repris sa charge. Défilé aux bras de Rosière, rue du Chemin-de-Fer (Maurice-Thorez aujourd'hui) dans les années 1950-1960.

Lien : <http://histoire-nanterre.org/?p=9692>

Carte postale : Le parc des Anciennes-Mairies. Au 17^e siècle, le Collège royal de Nanterre. Des fouilles archéologiques



Légende : Le parc des Anciennes-Mairies. Au 17^e siècle, le Collège royal de Nanterre. Des fouilles archéologiques ... 1993

Liens : http://histoire-nanterre.org/wp-content/uploads/2013/09/NI_SHN_314.pdf
http://histoire-nanterre.org/wp-content/uploads/2013/09/NI_SHN_145.pdf

Trois ouvrages indispensables :

Bulletin n° 20 Nanterre 1900-1930 balades illustrées par 300 cartes postales <http://histoire-nanterre.org/?p=508>

Bulletin n° 24 La traversée du siècle à Nanterre <http://histoire-nanterre.org/?p=540>

Bulletin n° 36 Dictionnaire historique des rues de Nanterre <http://histoire-nanterre.org/?p=564>

Retrouvez la Société d'Histoire de Nanterre, Son actualité et ses dossiers mis en ligne

Sur son site Internet

<http://histoire-nanterre.org>



Bienvenue

**sur le site internet
de la Société d'Histoire de Nanterre (S.H.N.)**

Les actualités de la Société d'Histoire de Nanterre

Rechercher

Articles récents

- Les « images mystère » de la Lettre
- Les Devinettes de la Lettre de la S.H.N.

**Tous les mois : une nouvelle *Lettre mensuelle*
et un nouvel article, dans le magazine
municipal *Nanterre info*. Près de 60 ouvrages
publiés à ce jour !**

Société d'Histoire de Nanterre
Villa des Tourelles
9, rue des Anciennes-Mairies
92000 Nanterre
01 41 37 52 03
shn.nanterre@free.fr
<http://histoire-nanterre.com>