

Lettre S.H.N. 136

mai 2023

site internet :

<http://histoire-nanterre.org/>

tél : 01 41 37 52 03

[shn.nanterre@free.fr](mailto:shn.nanterre@free.fr)



SOCIÉTÉ D'HISTOIRE DE NANTERRE

Villa des Tourelles - 9, rue des Anciennes Mairies - 92000 NANTERRE

**La photo mystère du mois :** Pour gagner ce mois-ci, il faut nous dire la nature, le nom et l'année d'ouverture de l'équipement public que l'on voit au premier plan de cette photographie, prise il y a quelques semaines (merci Céline).



**La devinette du mois dernier :**

Nous vous invitons à localiser dans Nanterre cet immeuble, voué à la démolition, et de donner le nom du propriétaire du commerce qui l'occupait en 1911.



**Réponse :** Il s'agit du café-restaurant Turpin, situé au 91, route des Fusillés-de-la-Résistance (quartier du Mont-Valérien). C'était, en 1911, le n° 33 ; nous avons déjà évoqué cet établissement dans une précédente Lettre, en juin 2020 (photo mystère). **A noter que c'est par une décision du 27 avril 1929 que cette partie de Nanterre fut rattachée à Suresnes.** (Voir le [Dictionnaire historique des rues de Nanterre](#)).

### Quelques rendez-vous, au mois de mai

Nous vous donnons rendez-vous, à la Villa des Tourelles, le **samedi 13 mai après-midi**.

Comme chaque année, nous serons présents pour cette journée de l'**Ecozone**, avec un stand « librairie », autour duquel nous pourrions échanger, en particulier avec les auteurs de nos derniers ouvrages, parmi lesquels :


- la réédition de *Tous les arbres ont des racines. Théâtre des Amandiers 1965-1982*, *Les années fondatrices* de Cécile Moreno (troisième édition),
- le premier tome de l'histoire postale locale de Jean Grillot *La Poste à Nanterre. Des origines à nos jours*
- l'album des photographies nanterriennes de Luis Pueller (groupe icono de la SHN),
- deux ouvrages nous invitant à renouer avec notre fleuve fondateur : *Le Chemin de l'Île à Nanterre. De la cité gauloise au quartier neuf* de Michel Laubier, et *La Seine à Nanterre* de Jeannine Cornaille

Ainsi que *Ciao Vincent !*, de Debora Di Gilio, Baptiste Daspét et Marie-Ange Rousseau, le récit de L'épopée au Chemin de l'Île, d'Emmanuelle Pardini et Julia Vallvé (parus fin 2022), ou les *Mémoires du père Beurrier* d'Annie Semery, clin d'œil aux fouilles archéologiques en cours dans le parc des Anciennes-Mairies.




L'Amicale Philatélique sera à nos côtés avec une exposition évoquant l'évolution de la perception de l'écologie en France, de la protection de la nature au développement durable, à travers les timbres

### Promenade géologique à Nanterre



**Ce même 13 mai** nous vous donnons rendez-vous à la librairie El Ghorba pour une **rencontre-dédicace** avec les auteurs de *Ciao Vincent !* et la projection du film *Le quartier de la Folie Histoire d'un lieu*. (invitation en pièce jointe)



### Balade géologique :

Dans le cadre des journées nationales de la géologie, **François Baudin**, professeur à l'Institut des sciences de la Terre à l'université Pierre-et-Marie-Curie (Paris-VI), propose une balade géologique locale le **samedi 27 mai 2023**. Le départ est fixé à 14 h devant le monument de la Résistance et de la Déportation, rue du huit-mai 1945 (Hôtel-de-Ville). C'est gratuit et dure environ 1h30. Pour s'inscrire, merci d'envoyer un mail à : [francois.baudin.92@gmail.com](mailto:francois.baudin.92@gmail.com)

Le petit guide de promenade édité en 2015, lorsque nous avons fait pour la première fois cette visite guidée avec François Baudin, est toujours disponible (Office de Tourisme, Villa des Tourelles et librairie El Ghorba).

## Hier, aujourd'hui ... autour de la place La Boule

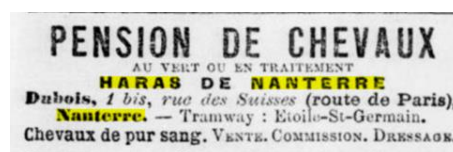
Nos adhérents se baladent dans Nanterre et nous posent des questions. Ou bien alors ils nous proposent des réponses ! Quelques exemples récents :  
Un mur en travaux ! Menacé ? En fait, rénové par la ville ... Non loin de la future gare du métro du Grand-Paris, une propriété communale bien connue, à l'angle de la rue Gambetta et de la place de La Boule, autrefois petit château édifié pour Mademoiselle Allez.  
L'occasion de vous montrer cette gravure du 19<sup>e</sup> siècle, récemment acquise par la Société d'Histoire, et, en regard, une photo prise ces jours-ci par P. Varlez.



Une arrivée récente dans un lotissement, sur les pentes du Mont-Valérien. Des voisins qui parlent d'écuries, autrefois. Mystère ... Eh oui, un haras avait son entrée, au début du 20<sup>e</sup> siècle, à l'angle de la rue des Suisses et de l'avenue Georges-Clemenceau.

Une carte postale ancienne et une annonce publicitaire, parue dans le journal *Le Jockey* du 22 avril 1901, en témoignent.

Aujourd'hui ce sont, pour quelque temps encore, des chevaux-vapeur, qu'on y bichonne (photo de P. Varlez).



## Quelques retours sur nos activités en avril 2023

**Histoire du quartier de La Folie** : Nous avons reçu avec plaisir une copie du mémoire de master en architecture de Leïla Kheloufi. Cette étudiante, Nanterrienne, s'est penchée sur les liens entre « Histoire et projets urbains ». C'est le quartier des Groues, en pleine mutation, qui a retenu son attention. Nous sommes toujours intéressés pour accompagner ces recherches universitaires et pour en faire partager le fruit au plus grand nombre. Une projection du film sur l'histoire du quartier de La Folie de M. Mathys et P. Meynié, a été programmée à l'ESAT « Les Ateliers du Phare », rue Veuve-Lacroix, le mardi 25 avril 2023. Les salariés, accueillis dans cet établissement d'aide par le travail, ont apprécié ce récit en images de l'histoire du quartier de Nanterre où est implanté leur établissement depuis plus de vingt ans.



**Groupe éducation** : L'atelier consacré aux jeunes dans la tourmente de la Seconde Guerre mondiale a été une vraie réussite. Près de 200 élèves des écoles Picasso, Joinville, Langevin, Neruda et du Centre, avec leurs enseignants et les parents accompagnateurs, ont été accueillis. Prochain rendez-vous : l'accueil de classes sur le chantier de fouilles, parc des Anciennes-Mairies, le vendredi 16 juin, pour les Journées européennes de l'archéologie.



C'est devant un public passionné et participatif que Nicolas Samuelian est revenu le 21 avril dernier, à la Villa des Tourelles, sur **la fouille archéologique** programmée au fond du parc des Anciennes-Mairies. Celle-ci vise à mettre au jour les vestiges du collège royal (dont l'édification au 17<sup>e</sup> siècle, puis la présence jusqu'à la Révolution, a modelé de façon si concrète le paysage encore actuel du centre ancien de Nanterre) mais aussi, c'est le challenge pour les années à venir, à mettre au jour des traces du village, tel qu'il s'était développé avant l'arrivée du père Beurrier et de son grand œuvre. Bilan et perspectives étaient au menu de cette présentation et de ces échanges. Nous y reviendrons dans notre prochaine Lettre de juin avec l'annonce des Journées européennes de l'archéologie, l'édition de l'ouvrage *Mémoire de fouilles* et le film retraçant le chantier de fouilles de juin 2023 (budget participatif).



Dans **l'album des photographies de Luis Pueller** que nous venons de publier, on trouve des évocations de luttes sociales qui, dans les années 1970-1980, mobilisaient les Nanterriens. Ci-dessous, deux de ces photographies, clin d'œil au 1<sup>er</sup> mai, à ses manifestations, à son muguet, pour fêter la journée internationale des travailleurs, créée en 1889.

Il y a tout juste cinquante ans, le 15 juin 1973, le conseil municipal de Nanterre décidait de dénommer « **Rue du Premier-Mai** » une nouvelle voie filant de la rue Jean-Perrin jusqu'au boulevard du Havre, parallèle à la rue de Sartrouville, latérale ouest de l'autoroute A86 qui venait d'être percée.



Alain Bocquer  
Société d'Histoire de Nanterre  
Villa des Tourelles  
9, rue des Anciennes-Mairies  
92000 Nanterre